

4.2.2. Actividad económica

La actividad económica de Roquetas de Mar muestra dos pilares claramente diferenciados; por un lado el sector primario con la agricultura intensiva en invernaderos y, por otro lado, el sector servicios ligado al turismo.

La agricultura intensiva bajo plásticos ocupa casi 3.000 hectáreas dentro del municipio de Roquetas de Mar, lo cual supone casi la mitad de la superficie total. Lejos de las 15.000 hectáreas dedicadas a invernaderos en El Ejido.

Este fenómeno cambió por completo el sector primario almeriense, convirtiendo a la provincia y a Roquetas de Mar en uno de los principales productores exportadores agrícolas de España.

En lo que refiere al sector pesquero, hoy en día representa una actividad prácticamente marginal ocupando a poco más del 1% de la población activa.

El sector industrial está estrechamente relacionado a la agricultura; maquinaria, envases, embalajes, construcción de invernaderos o producción de fertilizantes son algunas de las actividades de apoyo existentes.

En 2007 el 15,40% de las empresas con sede en el término municipal de Roquetas de Mar tenían relación con la construcción. Sin embargo, actualmente no llegan al 5%. Un desplome que ha supuesto una gran pérdida de puestos de trabajo para el sector a lo largo de la última década.

El sector servicios ha ido creciendo ligado al espectacular aumento de la población y del turismo, siendo el comercio y la hostelería las actividades que absorben mayor porcentaje de empresas dentro del municipio.

4.2.3. Mercado de trabajo

En noviembre de 2017 la tasa de paro registrado en el municipio de Roquetas de Mar se situaba en el 17,89%, casi 5 puntos por debajo del máximo alcanzado en 2012 con el 23,34%, mostrando una tendencia positiva en la creación de empleo. La tasa de paro de El Ejido se sitúa en un 12,30%.

EVOLUCIÓN DEL PARO EN ROQUETAS DE MAR



Fuente: Elaboración propia con datos del INE

A pesar de ello, la provincia de Almería no escapa a la actual crisis económica y de desempleo que sufre España. La crisis del modelo productivo, basado en la construcción, se ve reflejada en la elevada tasa de paro de la provincia, una de las más altas del territorio nacional con un 27,6%, por encima de la tasa de Andalucía con un 25,4% y de la tasa de desempleo nacional con un 17,1%.

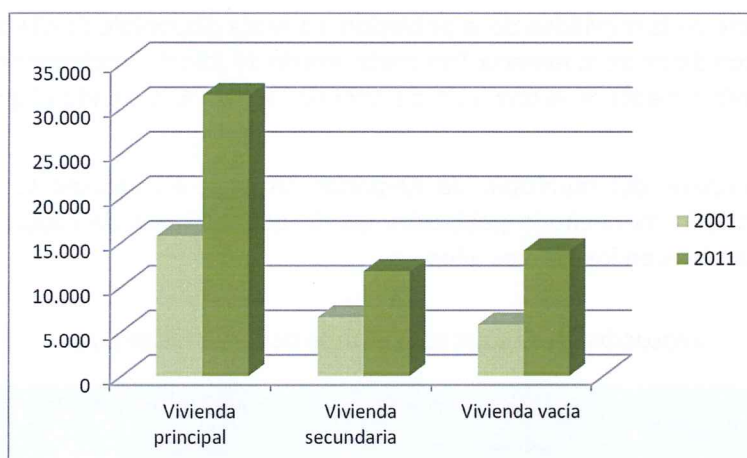
Actualmente, el porcentaje de paro femenino en Roquetas de Mar es considerablemente más alto que el paro masculino. Según datos de 2016, la tasa de paro femenina dentro del rango 25-45 años era del 17%, superando en 6 puntos la tasa de paro masculina en la misma franja de edad, la cual se situaba en el 11%.

En cuanto al porcentaje de paro por sectores, según datos de 2016, es el sector servicios el más afectado con un 62%, seguido de la agricultura con un 14% y de la construcción con un 13%. El paro en el sector industrial es de un 4%.

4.2.4. Vivienda

El crecimiento de la vivienda en Roquetas de Mar ha ido acorde al crecimiento de la población. Si bien desde 2001 el municipio ha visto duplicar su población, el aumento de viviendas ha sido igual de espectacular.

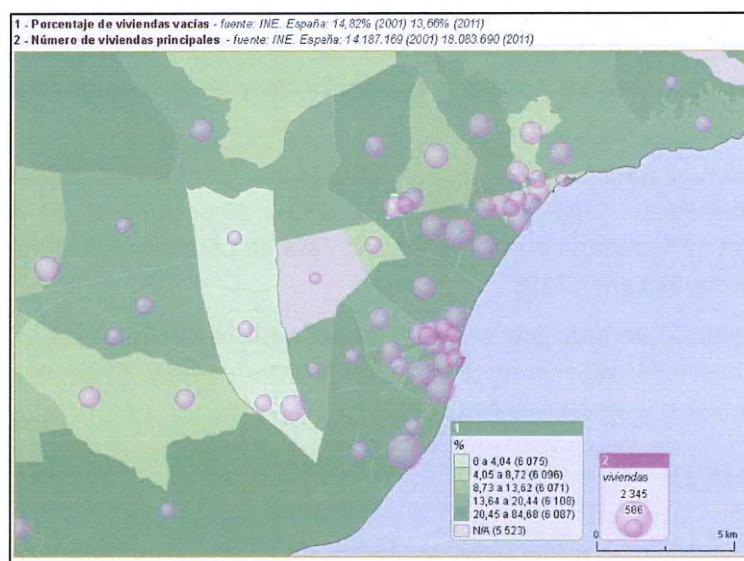
EVOLUCIÓN DE LA VIVIENDA SEGÚN TIPO EN ROQUETAS DE MAR



Fuente: Elaboración propia con datos del INE

Comparando los Censos de Población y Vivienda de los años 2001 y 2011, vemos como en esa década se produce un crecimiento de viviendas principales del 100% y de viviendas secundarias de casi el 80%. Caso a destacar es el crecimiento de viviendas vacías con un 144% durante ese espacio de tiempo.

CRECIMIENTO DE VIVIENDAS EN ROQUETAS DE MAR



Fuente: Atlas de Edificación Residencial 2001 y 2011. Ministerio de Fomento.

4.2.5. Renta familiar

El nivel de renta familiar es otra de las variables socioeconómicas fundamentales debido a la influencia que tiene en la movilidad de la población. La renta disponible media de Roquetas de Mar en 2015, según datos de la Agencia Tributaria, era de 17.294 €, encontrándose por encima de la renta disponible media de la provincia de Almería (16.524 €) y siendo el quinto municipio en importancia.

El parque de vehículos del municipio de Roquetas de Mar, en valores absolutos, ha ido creciendo conforme lo ha hecho la población, por lo que las tasas de motorización no han sufrido grandes cambios en los últimos años.

EVOLUCIÓN DEL PARQUE DE VEHÍCULOS EN ROQUETAS DE MAR

AÑO	POBLACIÓN	VEHÍCULOS		MOTORIZACIÓN (VEH/1000 HAB)	
		TURISMOS	TOTAL	TURISMOS	TOTAL
2005	65.886	29.165	40.242	443	611
2006	71.740	32.165	44.469	448	620
2007	71.279	33.638	46.735	472	656
2008	77.423	33.884	47.065	438	608
2009	82.665	34.936	48.361	423	585
2010	85.808	35.561	49.114	414	572
2011	89.851	36.214	49.788	403	554
2012	90.358	37.053	50.696	410	561
2013	87.868	37.518	51.343	427	584
2014	91.682	37.601	54.639	410	565
2015	90.623	38.537	55.723	425	614

Fuente: DGT. Ministerio del Interior

El porcentaje de turismos de Roquetas de Mar, con datos de 2015, se muestra superior al de El Ejido, al de la provincia de Almería y al de Andalucía, suponiendo el 69% del parque total del municipio. Dato que podría tener su influencia en el uso del transporte público.

PARQUE DE VEHÍCULOS AUTOMÓVILES (2015)

	Roquetas de Mar		El Ejido		Provincia de Almería		Andalucía	
Parque Total	55.723		59.311		520.432		5.939.370	
Cidomotores	3.577	6%	2.950	5%	44.224	8%	610.452	10%
Motocicletas	3.975	7%	2.781	5%	40.466	8%	578.622	10%
Turismos	38.537	69%	37.578	63%	326.119	63%	3.783.541	64%
Furgonetas	3.424	6%	4.689	8%	39.428	8%	396.530	7%
Camiones	5.414	10%	9.295	16%	54.641	10%	460.416	8%

Fuente: DGT. Ministerio del Interior.

4.3. Usos del suelo y climatología

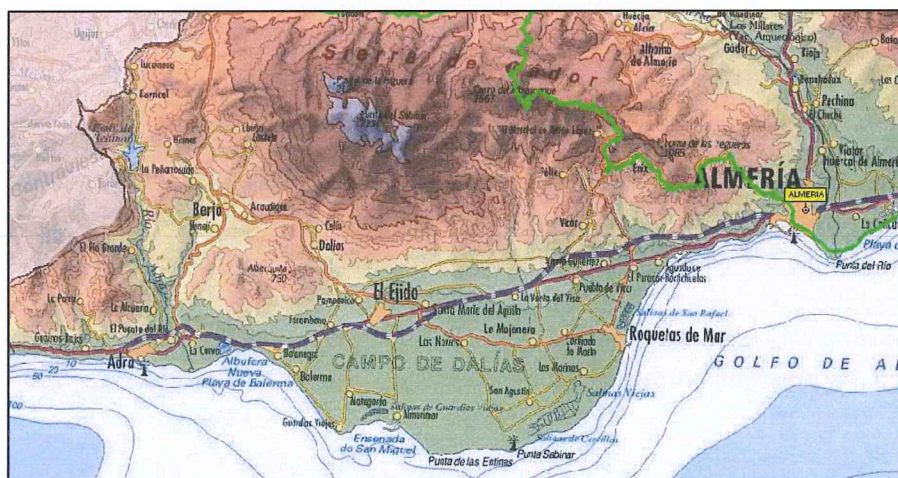
Los tipos de usos del suelo muestran cómo las actividades humanas influyen en el territorio. Así mismo, el clima condiciona el comportamiento humano.

4.3.1. Orografía

El municipio de Roquetas de Mar se encuentra en su totalidad dentro de lo que se conoce como Campo de Dalías, una planicie natural de 30.000 Ha. situada al suroeste de la provincia de Almería que se extiende desde la vertiente sur de la Sierra de Gádor hasta el Mar Mediterráneo. Abarca los municipios de Roquetas de Mar, El Ejido, La Mojonera y una parte del municipio de Vícar (Rivera, 1997).

Geofísicamente esta comarca se podría definir como *“una plataforma de abrasión marina modelada por transgresiones y regresiones marinas cuaternarias, con numerosas fracturas recientes y cubierta, en parte, por grandes abanicos aluviales procedentes de la Sierra Gádor en régimen de lluvias torrenciales”* (Junta de Andalucía, 1991:10).

CARTOGRAFÍA DEL CAMPO DE DALÍAS



Fuente: Atlas de Andalucía

El 78,3% del término municipal se encuentra bajo la cota de los 100 metros de altitud, llegando a alcanzar un máximo de 600 metros a pesar de que únicamente el 0,11% del territorio se encuentra por encima de esta cota (Ayuntamiento de Roquetas de Mar).

Por tanto, nos encontramos en un municipio donde el relieve es prácticamente llano en su totalidad salvo los desniveles que encontramos en las colinas del interior de Aguadulce y al norte, en el límite con el municipio de Enix.

4.3.2. Usos de la superficie

Actualmente casi la mitad de la superficie del municipio está destinada a tierras regadas permanentemente, mostrando claramente la actividad económica predominante en Roquetas de Mar. Este uso se asienta principalmente en el interior del municipio aunque exista algún punto donde casi llega a la costa.

El espacio con vegetación escasa supone una quinta parte del territorio y se localiza principalmente al norte del municipio, en las laderas de la Sierra de Gádor.

El suelo urbano (continuo, discontinuo y zonas en construcción) ocupa más del 20% del total de la superficie y se extiende en su mayor parte a lo largo del litoral.

USOS DEL SUELO DE ROQUETAS DE MAR

USOS DEL SUELO	Superficie (Ha)	%
Tejido urbano continuo	846	14%
Tejido urbano discontinuo	246	4%
Instalaciones deportivas y recreativas	67	1%
Zonas en construcción	236	4%
Tierras regadas permanentemente	2.862	48%
Terrenos principalmente agrícolas con importante vegetación natural	55	1%
Espacios con vegetación escasa	1.208	20%
Vegetación esclerófila	211	4%
Salinas	271	5%

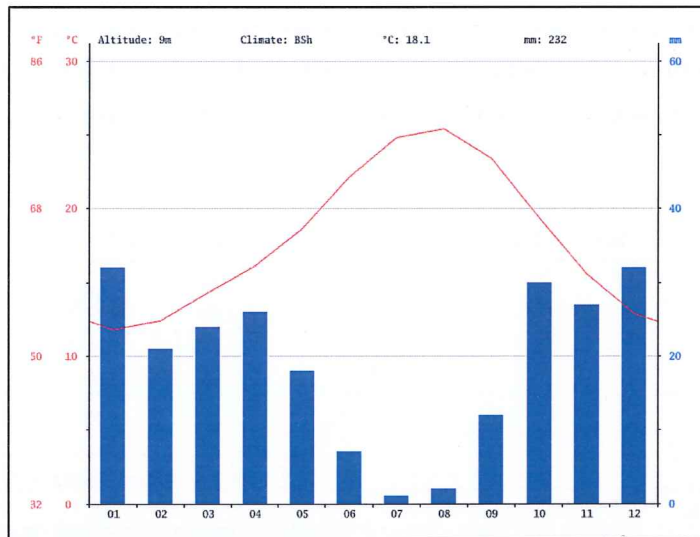
Fuente. Datos Espaciales de Referencia de Andalucía (DERA)

4.3.3. Climatología

Según la clasificación de Köppen para la Península Ibérica, Roquetas de Mar se encuentra dentro de la delimitación de climas áridos (tipo B).y dentro de éste el subtipo S (estepa), teniendo en cuenta la baja precipitación anual. Así mismo se distingue una variedad cálida, diferenciada con la letra h, ya que la temperatura media anual se encuentra por encima de 18°C.

El clima *BSh* o de estepa cálida también se conoce como mediterráneo seco, al encontrarse en una posición de transición entre el clima mediterráneo (*Csa*) y el clima desértico (*Bw*).

CLIMA EN ROQUETAS DE MAR



Fuente. Climate-Data.org

4.4. Centros generadores de movilidad

En este apartado se identifican aquellas infraestructuras y equipamientos municipales –y comarcales–, que suponen nodos de atracción y generación de viajes por motivos obligados y no obligados. Con objeto del estudio se han discriminado los siguientes centros cuya importancia condiciona la movilidad del municipio.

- Instalaciones deportivas.
- Centro educativos.
- Centros de salud.
- Polígonos industriales y centros logísticos.
- Centros comerciales.

A continuación, apoyados en la información ofrecida por el Instituto de Estadística y Cartografía de Andalucía y el Ayuntamiento de Roquetas de Mar, analizamos cada uno de ellos.