

3. OBJETIVOS

El objetivo principal del contrato en el que se enmarca este estudio es la:

“Realización del servicio de consultoría para el diagnóstico, asesoramiento integral y elaboración del anteproyecto, proyecto y redacción de los pliegos de prescripciones que han de regir el procedimiento de licitación de la concesión de licitación de la concesión del servicio público de transporte colectivo urbano en el municipio de Roquetas de Mar”

Este informe recoge el diagnóstico de la situación actual del transporte público en el término municipal de Roquetas de Mar como resultado de la fase inicial de los servicios de Asistencia Técnica.

4. ANÁLISIS SOCIOECONÓMICO Y TERRITORIAL DEL MUNICIPIO DE ROQUETAS DE MAR

El objetivo fundamental del presente apartado es la elaboración de un diagnóstico general de las condiciones socioeconómicas del ámbito de estudio que puedan afectar al sistema de transporte urbano del municipio de Roquetas de Mar, así como un análisis del territorio, elemento que influirá de manera directa en los patrones de movilidad ciudadana y determinará la planificación del estudio.

4.1. Introducción

El municipio de Roquetas de Mar se caracteriza por el importante crecimiento de población y de renta per cápita impulsado fundamentalmente por el auge del cultivo intensivo en invernaderos a partir de los años sesenta –ocupando en la actualidad casi la mitad de la superficie del municipio y ofreciendo un paisaje que ya forma parte de la identidad del territorio–.

En este aspecto, la localización del municipio, cercano a Almería capital, ha influido en el aumento de la población residente y con segunda residencia especialmente en el núcleo de Aguadulce, mientras que la cercanía con El Ejido otorga grandes posibilidades para el crecimiento de la economía favorecido por la alta competitividad internacional que hoy en día ofrece la agricultura de toda la comarca.

Dentro del municipio, la mayor parte de la población se concentra en los núcleos urbanos de Aguadulce y principalmente Roquetas de Mar centro, concentrando este último casi la mitad de la población total del municipio.

Actualmente, el municipio de Roquetas de Mar presenta una densidad de población de 1.556,05 hab./km², lo cual muestra la espectacular concentración poblacional en este municipio, quince veces mayor que la media nacional.

Por otro lado, a consecuencia de la gran cantidad de segundas residencias habituales existentes, esta cifra se ve afectada de manera muy notable de manera estacional.

Roquetas de Mar presentaba una tasa de inmigración del 27% en 2016, la cual casi triplicaba la media española y cuadruplicaba la andaluza. Esta población inmigrante ha influido en el rejuvenecimiento de la población del municipio y forma parte, en gran medida, de la mano de obra que demanda la agricultura intensiva de la comarca.

En cuanto a la movilidad en el ámbito de estudio, el flujo más importante es el compuesto por los viajes internos en el municipio, suponiendo un 74% del total, mientras que el flujo con la ciudad de Almería supone el 9% del total.

El turismo, por otra parte, es otro de los sectores fundamentales que conforman la base del crecimiento económico y desarrollo del municipio, con grados de ocupación media hotelera por encima de todos los municipios de la provincia de Almería.

En este contexto se enmarca el proyecto para el estudio y validación de la concesión de transporte colectivo urbano de Roquetas de Mar, que servirá para atender las necesidades que demanda el municipio y aumentar la cobertura del mismo.

4.2. Indicadores socioeconómicos

El análisis de los indicadores socioeconómicos de Roquetas de Mar se antoja fundamental para lograr entender cómo se vertebra el territorio a estudio y conocer en profundidad cuáles son los motores básicos que impulsan el desarrollo y crecimiento económico del municipio.

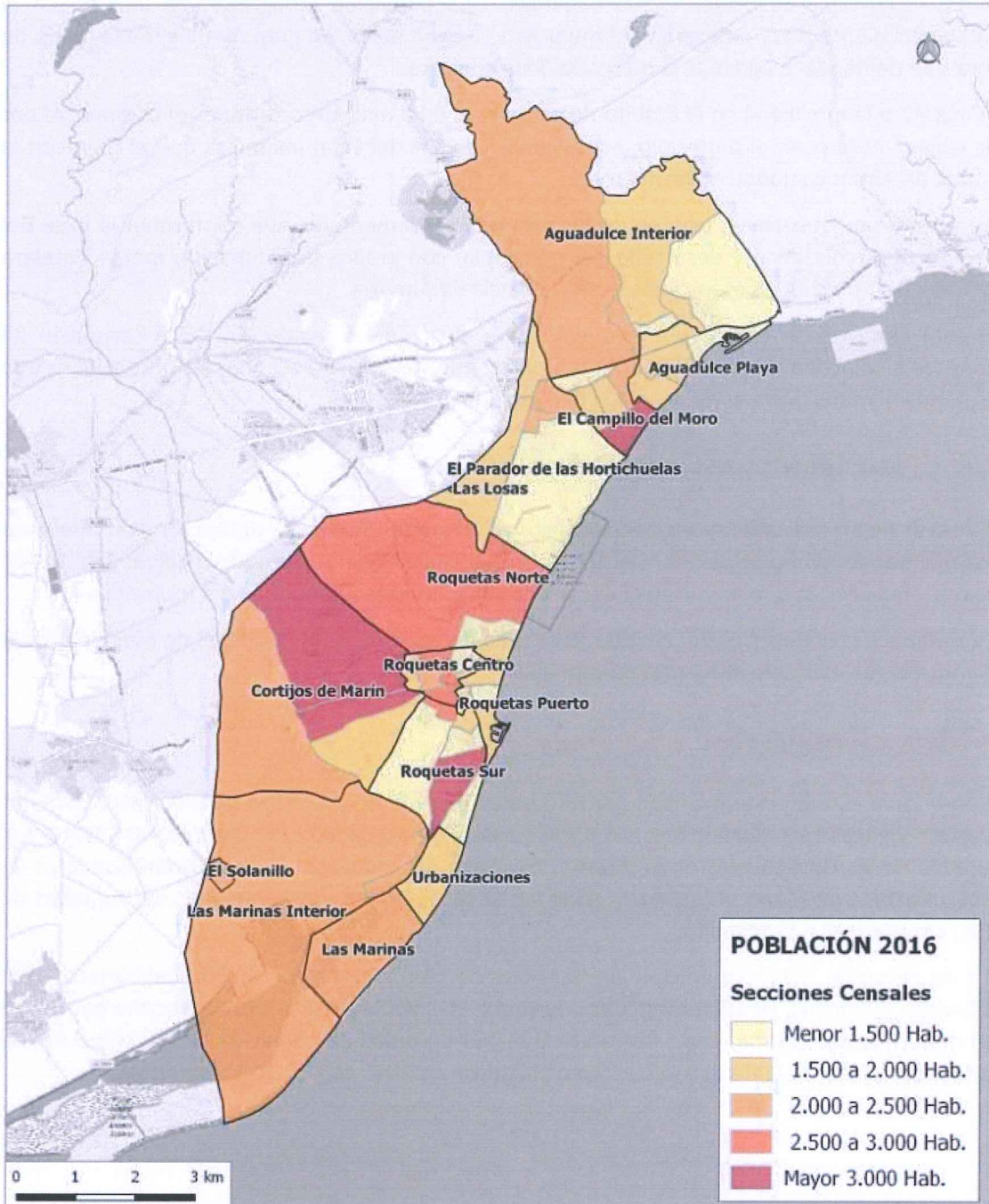
A continuación se desarrolla el ámbito de estudio del municipio de Roquetas de Mar sin olvidar el entorno con evidente influencia directa en él.

4.2.1. Demografía

El ámbito de estudio está formado por diferentes núcleos de población de diferentes tamaños y características socioeconómicas. Al norte se localizan Aguadulce, El Campillo del Moro y el Parador de las Hortichuelas en el interior. El centro del municipio lo conforman Roquetas de Mar y Cortijos de Marín al interior y en el sur se localizan las Urbanizaciones de Roquetas de Mar, Las Marinas y El Solanillo.

El 1 de enero de 2017 el municipio de Roquetas de Mar contaba con 93.363 habitantes según el Padrón municipal, siendo el segundo municipio más poblado de la provincia, solo por detrás del municipio de Almería, y concentrando la mayor densidad de población, 1.556 hab./km², de toda la provincia. El 31 de diciembre cerró el Padrón de 2017 con 97.100 habitantes.

POBLACIÓN EN EL MUNICIPIO DE ROQUETAS DE MAR (2016)



Fuente: Elaboración propia con datos del INE

Roquetas de Mar es protagonista de uno de los crecimientos poblacionales más fuertes dentro del país en las últimas tres décadas, creciendo cuatro veces más que la media nacional y casi el doble que la media provincial.

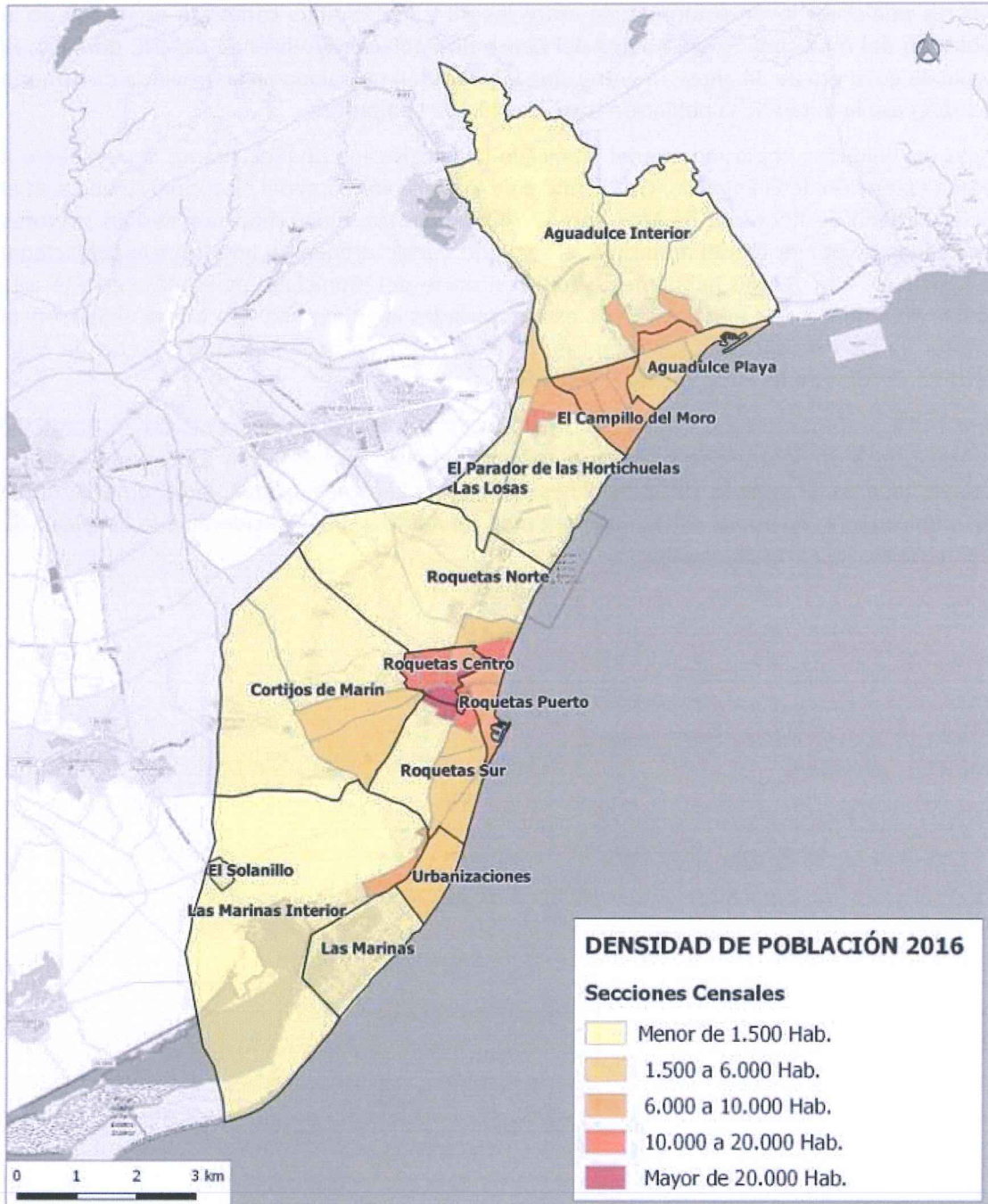
Este espectacular crecimiento se debe a la llegada de población joven, dentro de la cual hay un importante aporte de población inmigrante, que se asienta en el municipio a causa del crecimiento de oferta de trabajo en el sector servicios por un lado, con el auge del turismo a

partir de los años sesenta y por otro lado y en mayor medida a la agricultura intensiva en los invernaderos, tanto en el municipio colindante de El Ejido como en el propio de Roquetas de Mar. La población joven comprendida entre los 30 y los 45 años conforma el grueso de la población del municipio –según datos del Censo de Población y Vivienda del INE de 2011, la media de edad era de 34 años– mientras que la población no nacida en la provincia de Almería ya sobrepasa la mitad de la población total con 49.162 habitantes.

Todas las unidades poblacionales del municipio han registrado un crecimiento con respecto a 2016 a excepción de El Solanillo. Casi la mitad de la población total del municipio se ubica en el núcleo urbano de Roquetas de Mar, con 47.742 habitantes, mostrando también las mayores densidades de población del municipio. El segundo núcleo urbano en importancia poblacional es Aguadulce con 16.356 habitantes, situado al norte del municipio, es el más cercano a la capital almeriense, 12.360 habitantes están censados en Campillo del Moro, 9.555 en El Parador de las Hortichuelas, 4.379 en Las Marinas, 3.881 en Urbanización Roquetas de Mar, 2.301 en Cortijos de Marín y 526 en El Solanillo.

Dentro del propio municipio destaca la alta densidad de población concentrada en Roquetas de Mar centro en contraposición a áreas como El Solanillo más aislada y totalmente rodeada de invernaderos. El caso de Urbanizaciones va ligado a la estacionalidad, alojando a la mayor parte del turismo en época estival, aumentando de manera muy considerable la densidad de población en esa parte del municipio.

DENSIDAD DE POBLACIÓN EN EL MUNICIPIO DE ROQUETAS DE MAR



Fuente: Elaboración propia con datos del INE

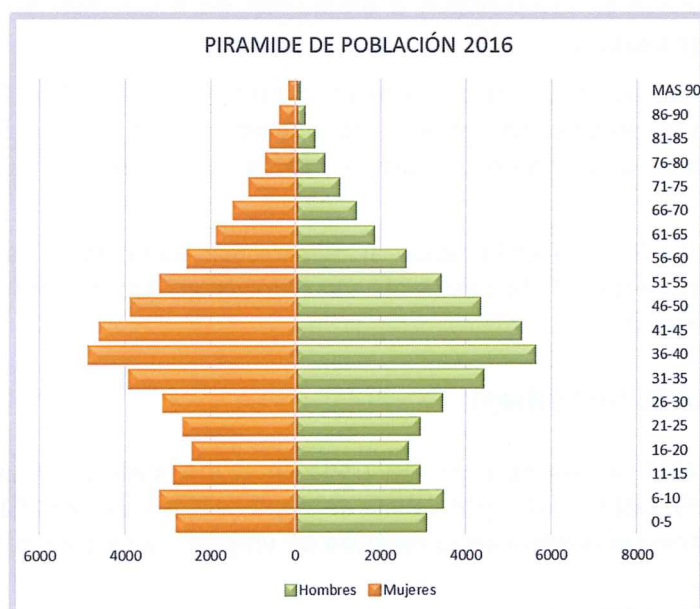
Por otra parte existe una población vinculada al municipio, que si bien no es residente, posee una segunda residencia en el entorno de Roquetas de Mar y que por motivos de ocio o descanso pernoctan una media de días mucho mayor a la media que ofrecen los establecimientos turísticos durante el año.

La población extranjera censada en Roquetas de Mar suponía, con datos de 2016, el 27% de la población total del municipio. Lo cual muestra la importancia que ha tenido y tiene la inmigración en el crecimiento económico y desarrollo de la región en las últimas décadas, ofreciendo la mano de obra demandada por la agricultura intensiva en invernaderos, el sector turístico y la construcción.

Las previsiones de crecimiento de la población para la provincia de Almería ofrecidas por el Instituto de Estadística y Cartografía de Andalucía (IECA) son positivas, estimándose que en 2040, para un escenario medio, podrían alcanzarse los 770.000 habitantes.

En cuanto a la pirámide de población del municipio de Roquetas de Mar cabe destacar el predominio de población joven comprendida entre los 30 y los 45 años, notándose una mayor presencia masculina en contraposición a la población femenina, la cual solo supera a la masculina en edades más avanzadas.

PIRÁMIDE POBLACIONAL (2016)



Fuente: Elaboración propia con datos del INE

La tasa de crecimiento vegetativo de la población, con datos de 2015, se encontraba en niveles moderados con un 1,68%.

El fuerte crecimiento de la población y el importante dinamismo socioeconómico tanto del municipio de Roquetas de Mar como de la región en la que se encuentra enmarcado acaparan el análisis territorial debido a las nuevas necesidades que aparecen y que deben ser cubiertas acordes al crecimiento generado; un mejor acceso al transporte público urbano como complemento al transporte interurbano ya existente formaría parte de este nuevo contexto municipal.